


CONCEPT MAPS

powered by OASYS4schools



<https://www.oasys4schools.lu/conceptmaps/>

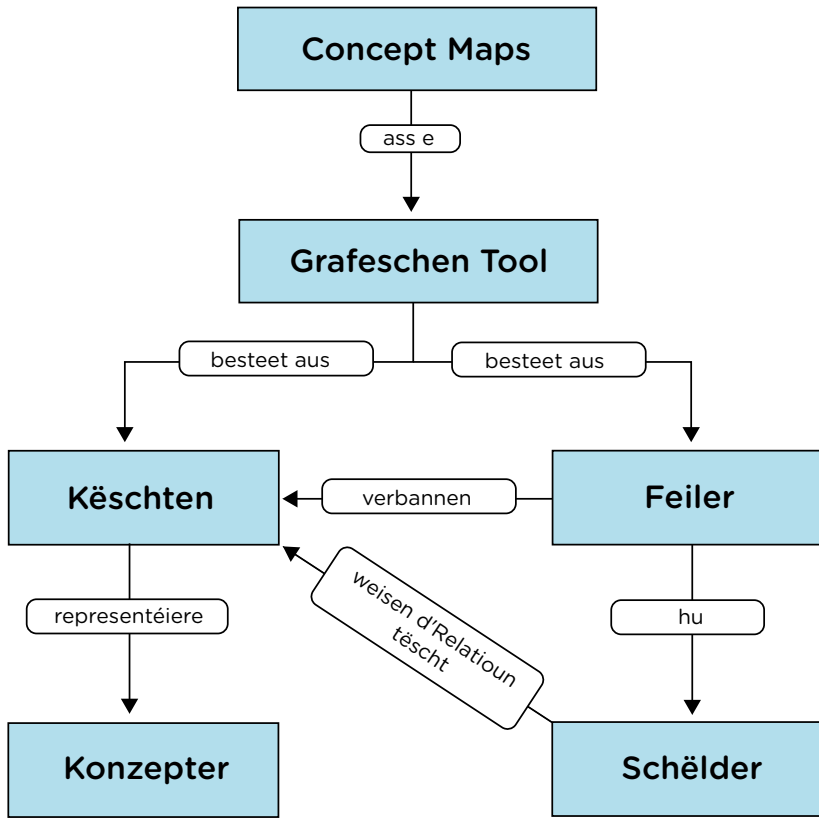


LE GOUVERNEMENT
DU GRAND-DUCHÉ DE LUXEMBOURG
Ministère de l'Éducation nationale,
de l'Enfance et de la Jeunesse

WAT ASS CONCEPT MAPS?

Concept Maps ass eng Method an en digitale grafeschen Tool an engem. Den Tool ass aus enger Collaboratioun tëschent OASYS4schools, der Uni Lëtzebuerg an dem SCRIPT entstan. E ka genotzt gi fir Inhalter op eng logesch an organiséiert Aart a Weis duerzestellen, an et ass eng villsäiteg Method fir ze léieren, ze ënnerriichten a Wëssen ze testen!





Quell: Weinerth, K., Koenig, V., Brunner, M., & Martin, R. (2014). Concept Maps: A useful and usable tool for computer-based knowledge management? A literature review with a focus on usability. *Computers & Education*, 78, 201-209.

CONCEPT MAPS BIDD ENG REI VIRDEELER:

- Stellt Inhalter intuitiv an einfach duer
- Verstärkt Léierfähigkeiten
- Reduziert en Text op essentiell Informatiounen
- Strukturisiert Léieren
- Hëlleft dobäi, Gedanken effektiv ze sortéieren
- Stellt Konzepter an Theemen anschaulich duer
- Encouragéiert Schülerinnen a Schüler, fir kreativ ze denken
- Vereinfacht d'Reflektéieren
- Erméiglecht eng interdisziplinär Aarbechtsweis

Firwat Concept Maps?

Kompliziert Ofleef, Theemen a Konzepter sinn oft schwéier ze veranschaulichen, an et ass net einfach anzuschätzen, ob d'Schülerinnen a Schüler déi schoulesch Matière verënnerelechen hunn. Concept Maps bitt eng Léisung fir béides, a maximéiert esou d'Potential vun all Schoulstonn; virun allem bei Schülerinnen a Schüler, bei deenen d'Revisioun just aus Iwwerleser besteet, a bei deenen, déi Schwierigkeiten hunn, sech auszudrécken. Hei kann eng Concept Map hëlleft, fir si aktiv ze förderen an hinnen ze hëlleft, hiert Wësse besser ze strukturéieren an esou derzou bäidroen, Problemléisungskompetenzen ze entwéckelen.

WÉI KANN EEN CONCEPT MAPS BENOTZEN?

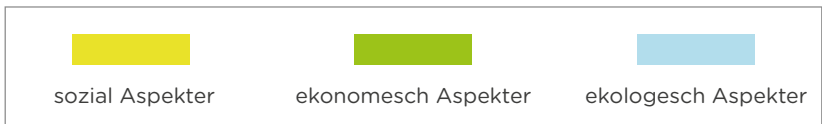
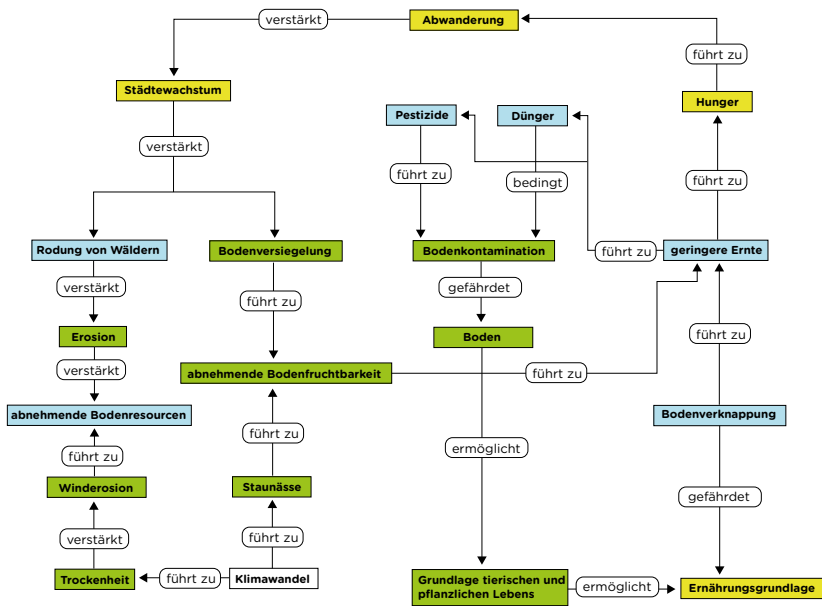
Concept Maps kënnen ënnert anerem fir Revisioun, Evaluatioun, Hausaufgaben, Aarbechtsblieder, Eenzel- a Gruppennaarbecht oder éischt Entwërf agesat ginn, a kënnen vill Formen unhuelen:

- Stammbeem
- Komplex Geschichten
- Natierlech Kreesleef
- Vernetzung vu Konzepter
- Resuméen
- Concept Maps fir auszufëllen
- Iddie sammelen a vernetzen
- A villes méi



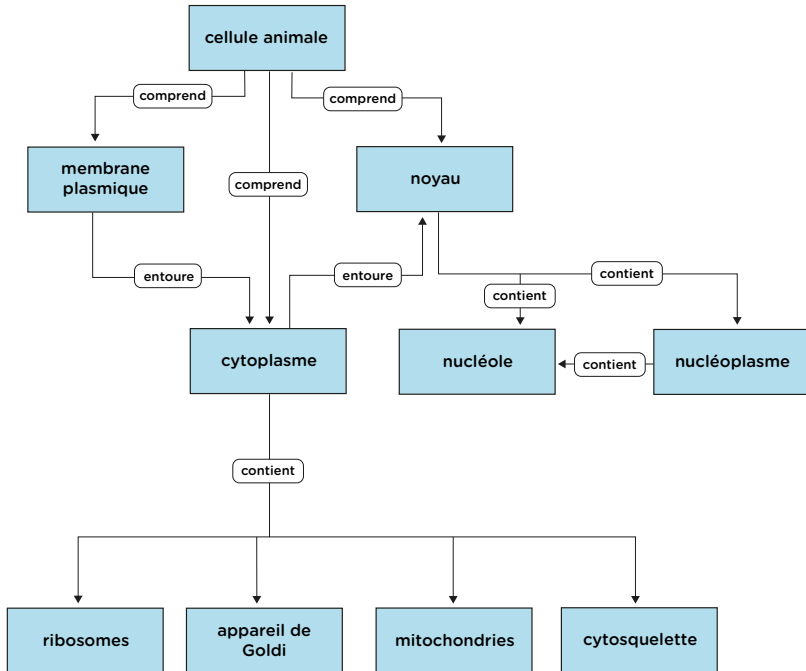
HEI ËNNENDRËNNER FANNT DIR E PUER BEISPIELER, WÉI CONCEPT MAPS KANN AGESAT GINN:

1. An der Geografie fir verschidden Aspekter an Zesammenhäng vum Buedem besser ze verstoen:



Quell: Hoffmann, T. (2019). Concept Map zum Thema „Boden – eine existentielle Ressource?“. Onvereffentlecht. Erstallt am Optrag vun der Uni Lëtzebuerg. Gekierzt vum Björn Rohles.

2. An der Biologie zum Beispill fir den Opbau vun enger Déierenzell ze weisen:



Fir den Concept Maps selwer eng
Kéier auszeprobéieren, gitt op den:

[https://www.oasys4schools.lu/
conceptmaps/](https://www.oasys4schools.lu/conceptmaps/)



Bei weideren Froen zum Concept
Maps Tool, schreift eis op:

conceptmaps@uni.lu